


Revitalizace lokality Oldřichovice pro zadržení vody v krajině SO 04: Místní komunikace

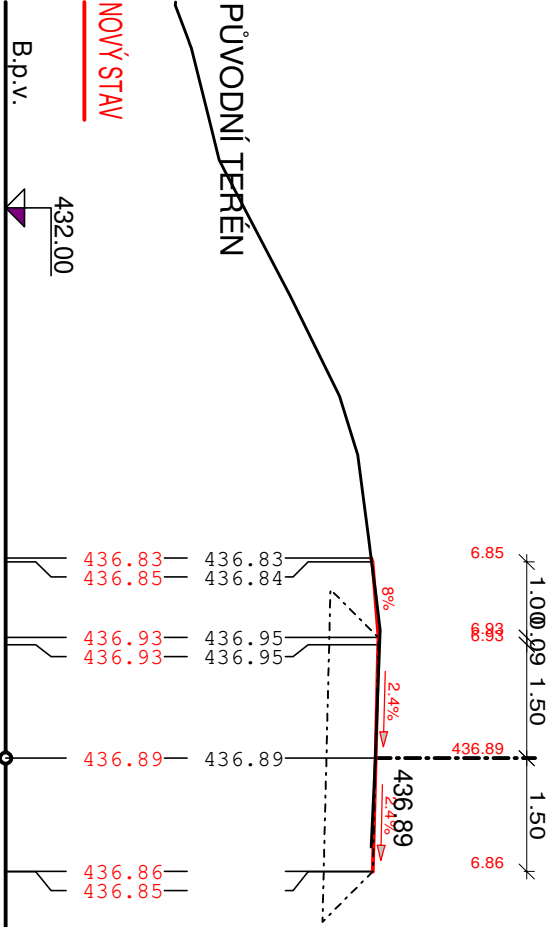
Příčné profily cesty
M 1 : 100/100

PK 1 - 3.....	1
PK 4 - 6	2
PK 7 - 9	3
PK 10	4

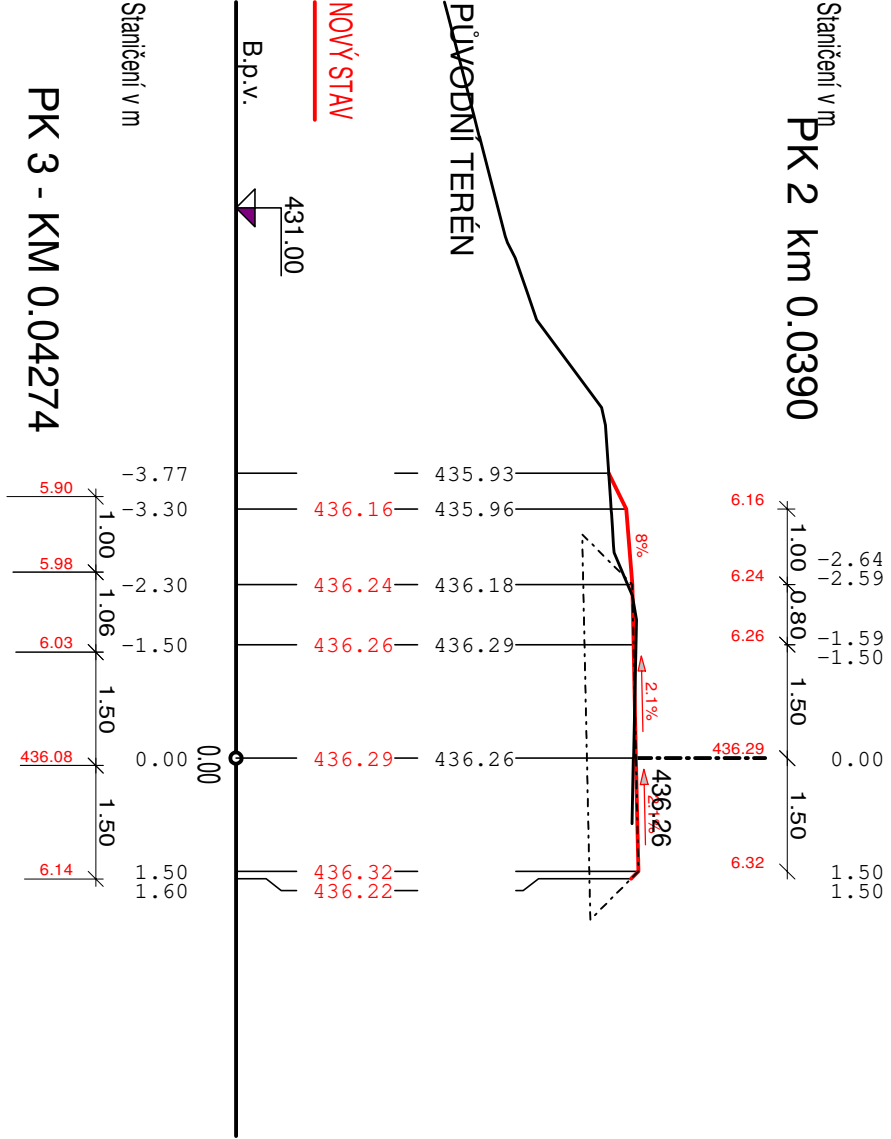
Polohopisný systém: S-JTSK Výškopisný systém: B.p.v.

Vedoucí projektant:	Kreslil:	Zodpovědný projektant:	 REGIOPROJEKT BRNO <small>Projektová a inženýrská činnost v oboru stavby vodního, lesního hospodářství a krajinného inženýrství U Svitavy 2, 618 00 Brno IČ: 00220078 tel.: 606 033 120</small>
Ing. Petr Marčák	Ing. Petr Chytka	Ing. Petr Marčák	
Stavebník: Statutární město Třinec, Jablunkovská 160, 739 61 Třinec			
K.ú.: Oldřichovice u Třince	Kraj: Moravskoslezský	Formát:	6 x A4
Název akce / stavebního objektu: Revitalizace lokality Oldřichovice pro zadržení vody v krajině / SO 04: Místní komunikace		Datum:	01/2024
		Stupeň PD:	DÚR + DSP/DPS
		Archivační č.:	23092-14XR-KM
Obsah: Příčné profily cesty		Měřítko: 1 : 100/100	Výkres číslo: D.7.

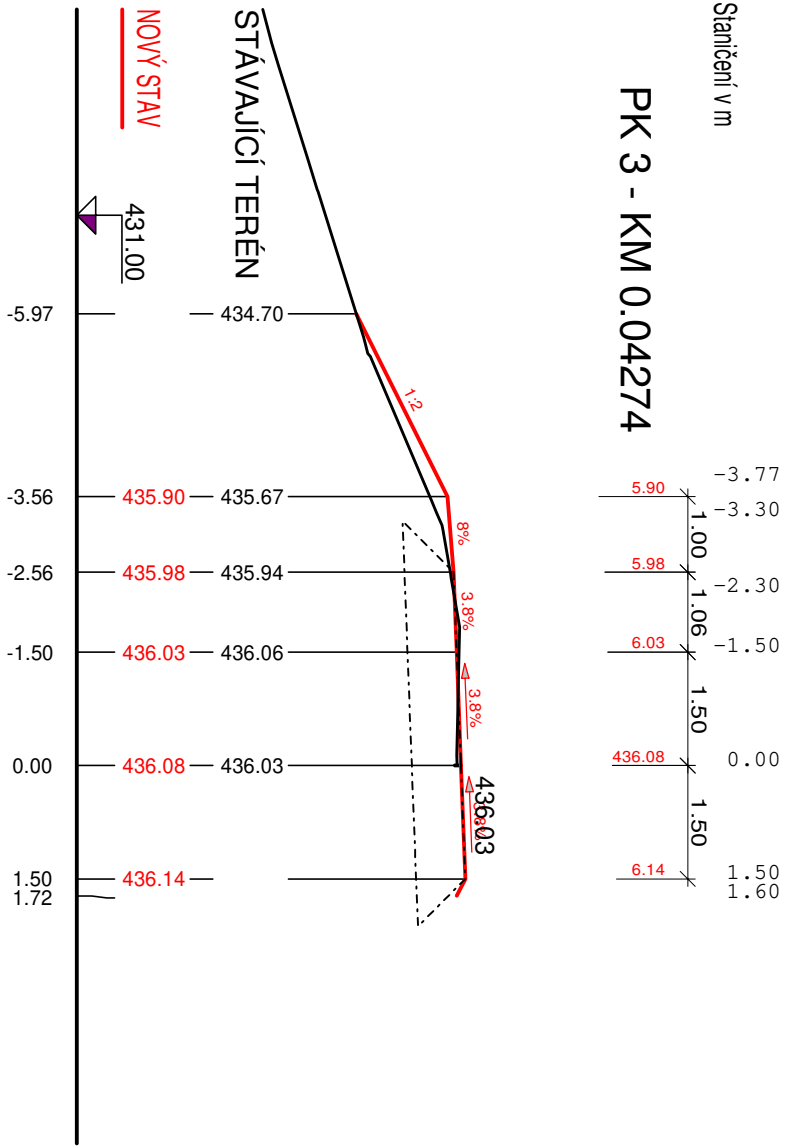
PK 1 km 0.0290



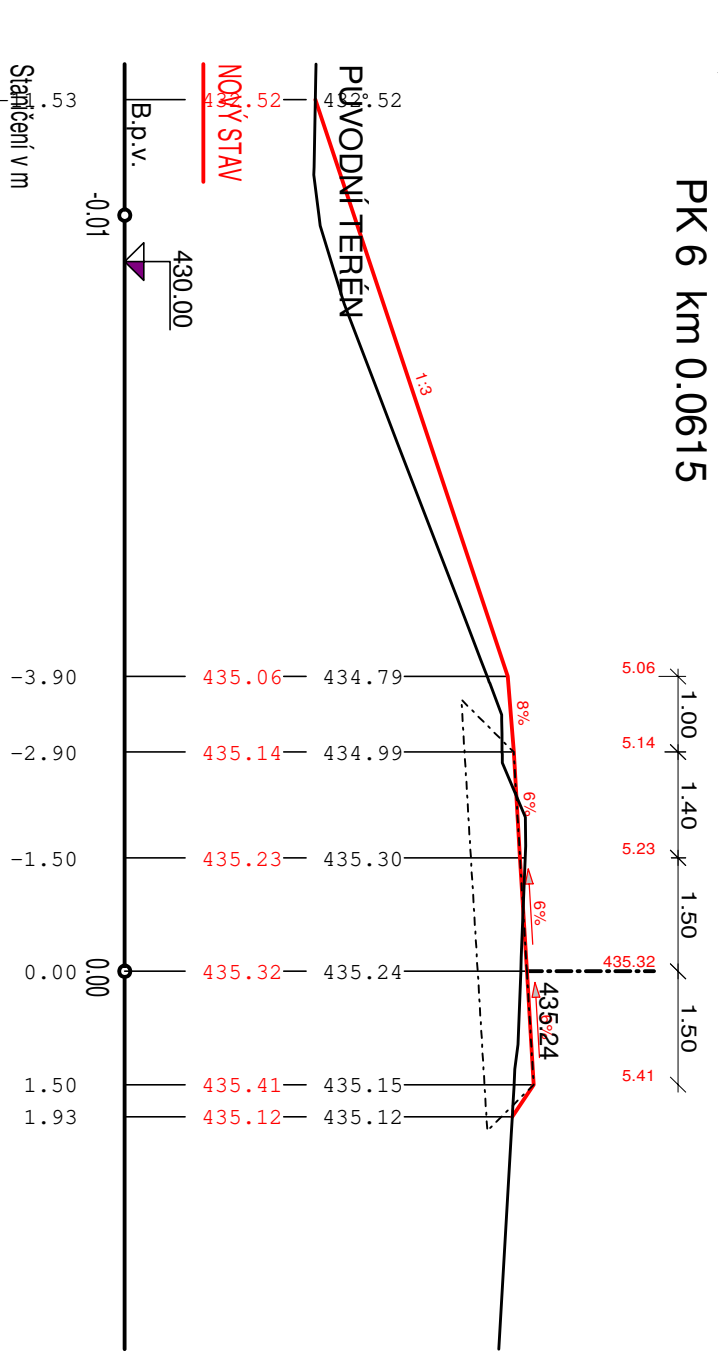
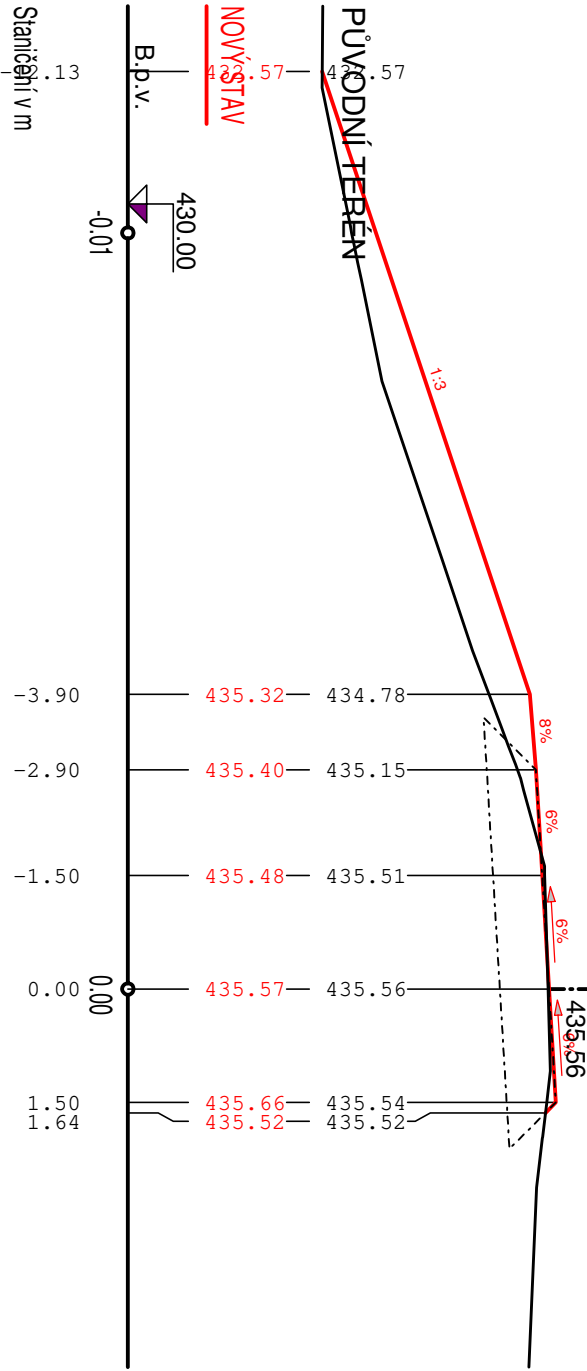
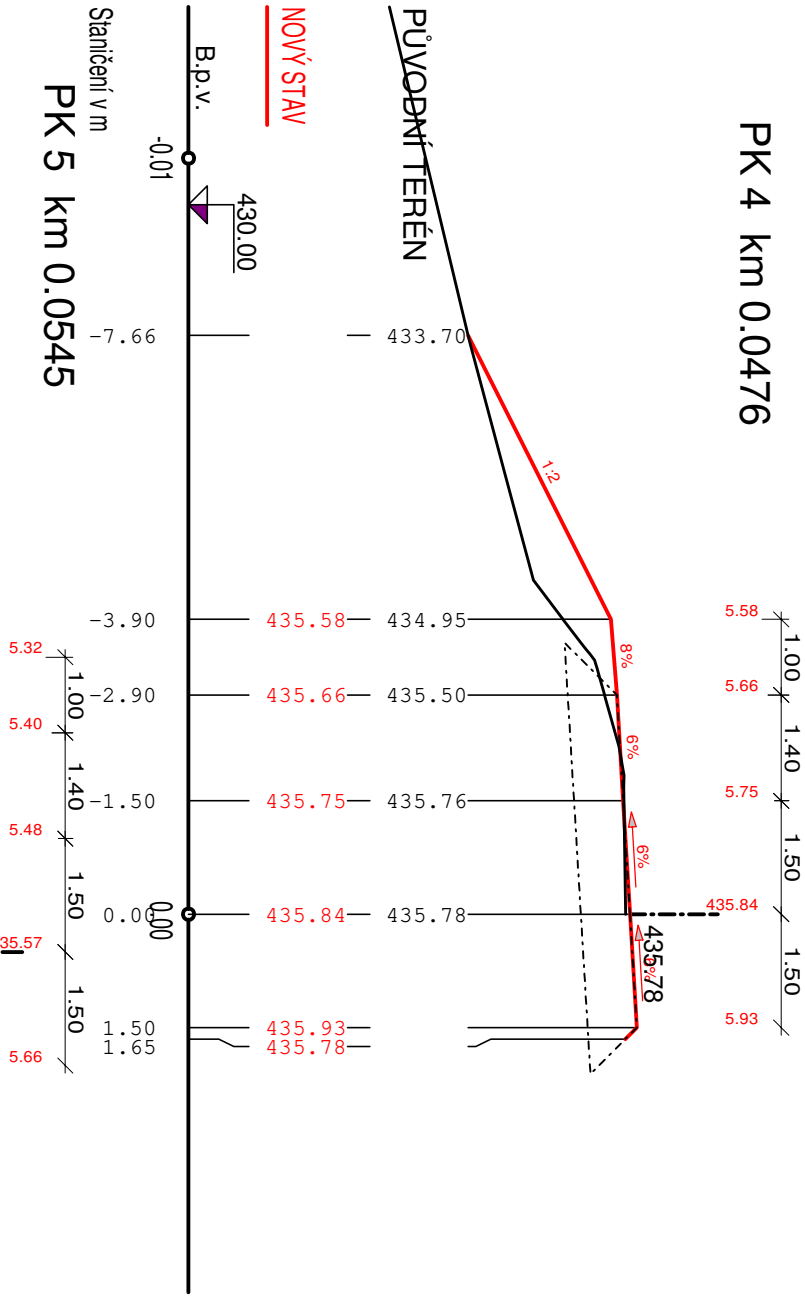
Staničení v m
PK 2 km 0.0390



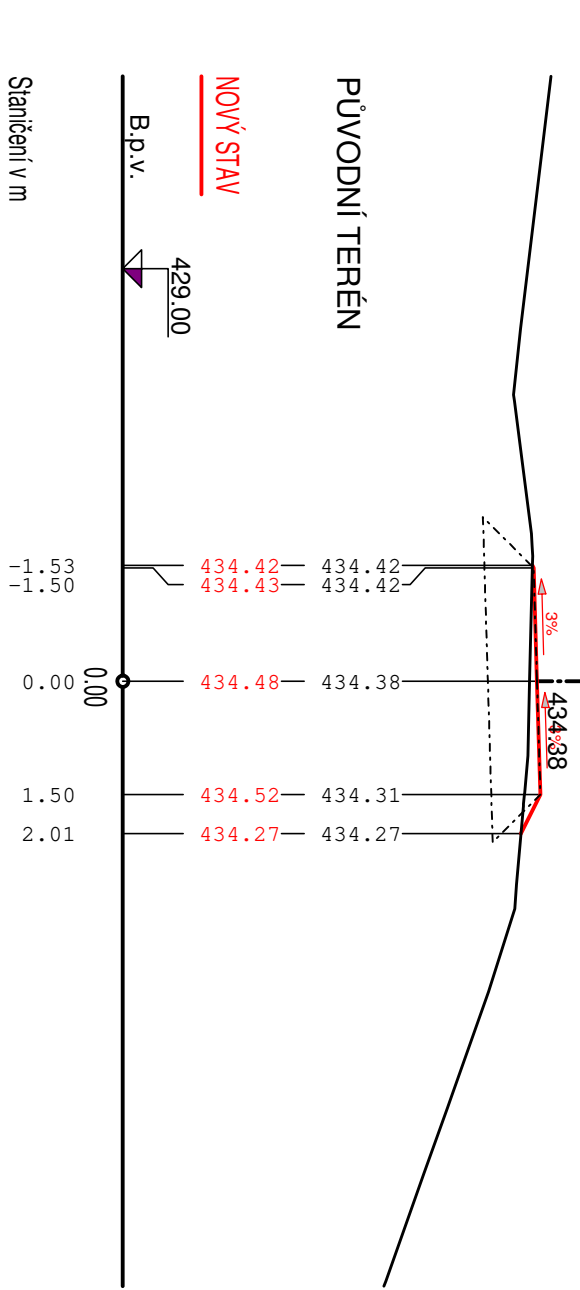
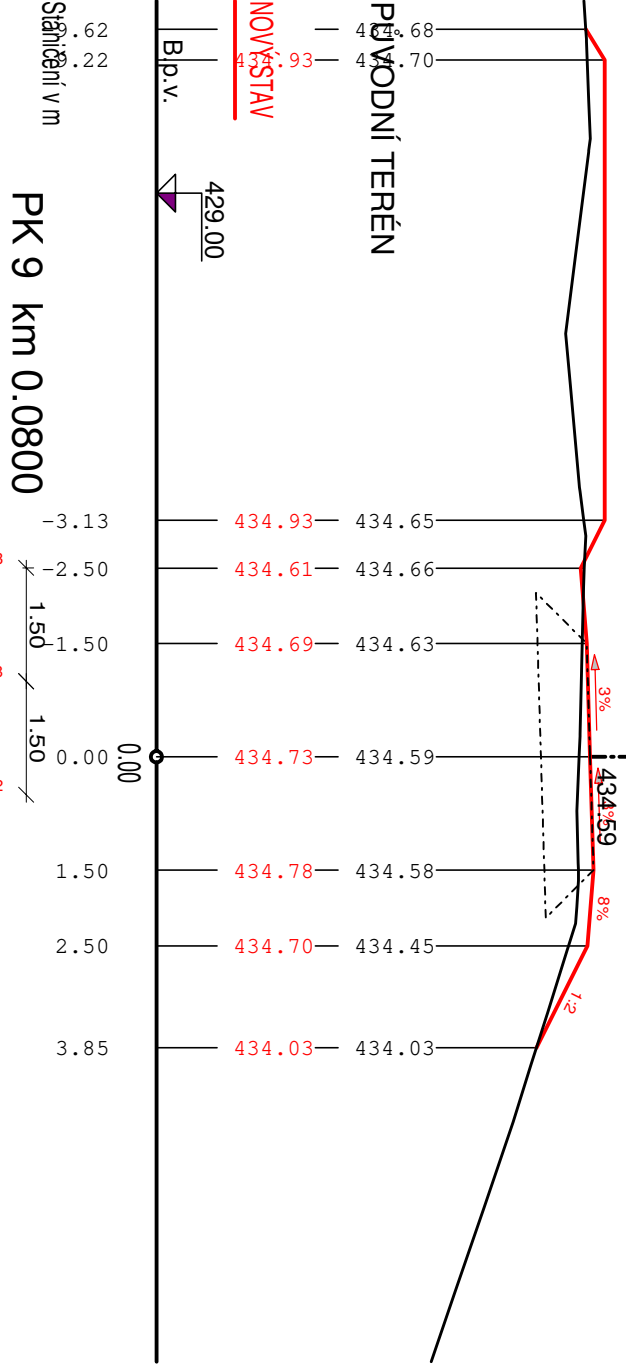
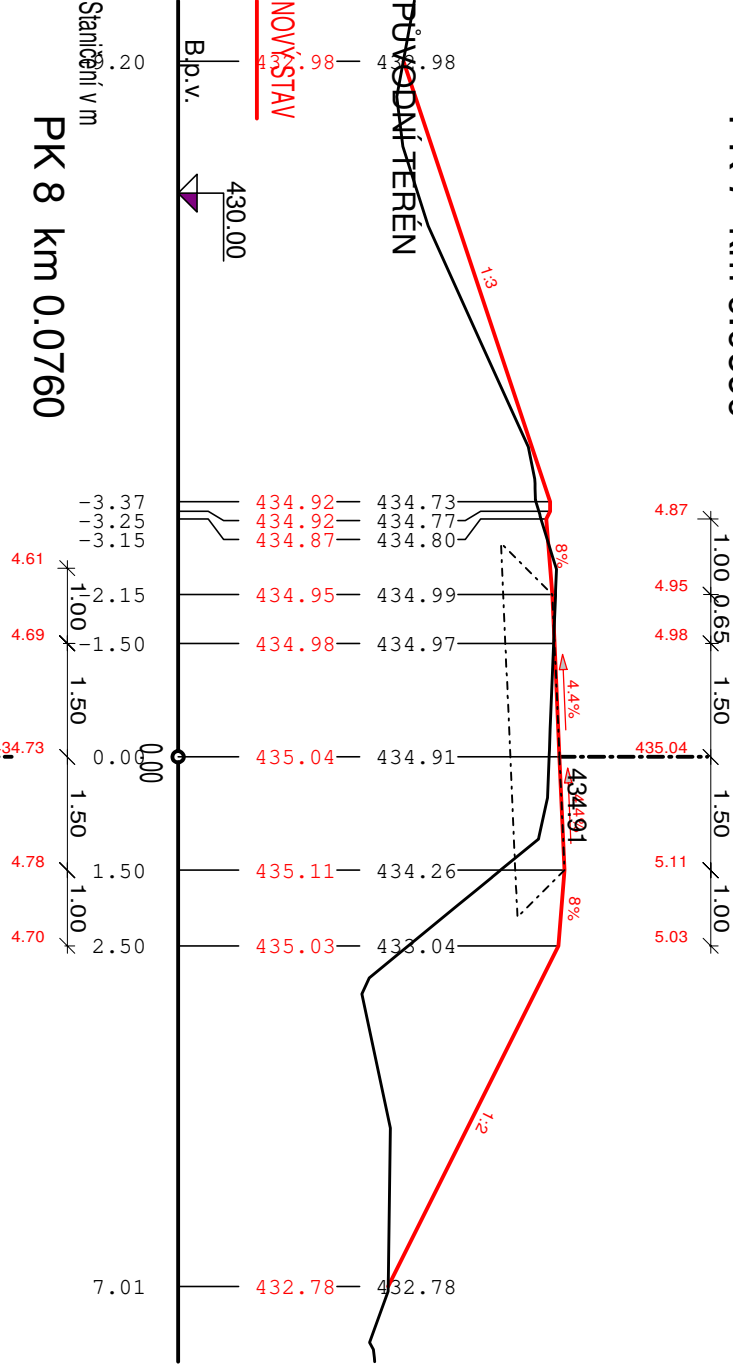
PK 3 - KM 0.04274



PK 4 km 0.0476



PK 7 km 0.0690



PK 10 km 0.0861

